

DEPARTEMENT DE SEINE ET MARNE  
Communes de COUTEVROULT  
et VILLIERS SUR MORIN

ETUDE D'AMENAGEMENT  
liée au projet de liaison routière entre  
l'Autoroute A4 et la RN36

**PERIMETRE**  
modifié le 22 juin 2011  
par la Commission Inter-Communale  
d'Aménagement Foncier

Echelle : 1/5000

DOSSIER : NA 5001

SUIVI PAR : PROYENS / M. Michel PEAN




INDICE	DATE	OBJET	OBSERVATIONS
A	21/06/2010	Proposition du périmètre non retenu	
B	24/11/2010	Périmètre retenu par la Commission Inter-Communale en date du 29/11/2010	
C	22/06/2011	Périmètre retenu par la Commission Inter-Communale en date du 22/06/2011	

Périmètre d'Aménagement Foncier adopté par la Commission Inter-Communale  
d'Aménagement Foncier dans la séance du 22 juin 2011

Le Président,

Le Secrétaire,

**LEGENDE :**

-  Périmètre d'Aménagement Foncier retenu par la Commission Inter-Communale d'Aménagement Foncier en date du 22/06/2011
-  Zones exclues
-  Projet de voie nouvelle



